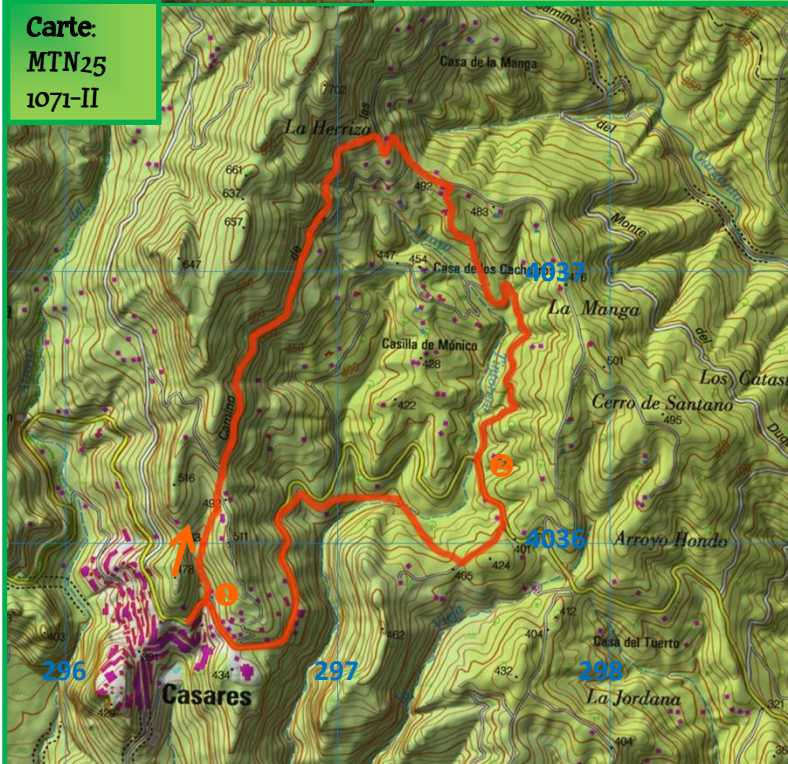


La Manga – Celima – Arroyo Hondo

Carte:
MTN25
1071-II




Base cartográfica © Instituto Geográfico Nacional de España


- 1 L'itinéraire commence au 30 S 296520 4035799 à côté du parc d'autobus.
- 2 L'itinéraire rejoint la route et passe devant le restaurant Arroyo Hondo. Puis prenez un chemin sur la droite à 30 S 297617 4036067.





Conditions: Courte distance, les surfaces inégales, quelques pentes raides.

LIENS

GPS piste 

Vidéo 

Carte plus grande 

Général 

Il s'agit du numéro 3 des itinéraires balisés de la Mairie. Il commence à **Los Poneys** près de l'aire de stationnement de bus à 1. Il grimpe sur un petit sentier qui, après environ 2 km mène à la croisée des chemins de **La Manga** et **Celima**. En tournant à droite la route commence sa descente le long du chemin Celima, en passant parmi des habitations dispersées et sur la droite la route qui mène à l'Hôtel Hermitage (voir la vidéo). Après environ 2 km l'itinéraire atteint la route à 2. En tournant à gauche, il va environ 300 mètres, et après avoir passé le restaurant Arroyo Hondo tournez à droite sur une piste jusqu'à ce qu'il atteigne l'intersection avec la route **Arroyo Hondo** balisée. Ici, il tourne à droite pour revenir à Casares. Avant le restaurant La Terraza l'itinéraire prend la passerelle en bois pour retourner à Los Poneys.

Les éléments clés de cette route sont les vues spectaculaires sur la Méditerranée vers Gibraltar et les montagnes d'Afrique. La campagne de Casares le long de cette promenade offre aussi exubérante forêt de chênes lièges et de chênes rouvres et les fourrés Méditerranéens.

