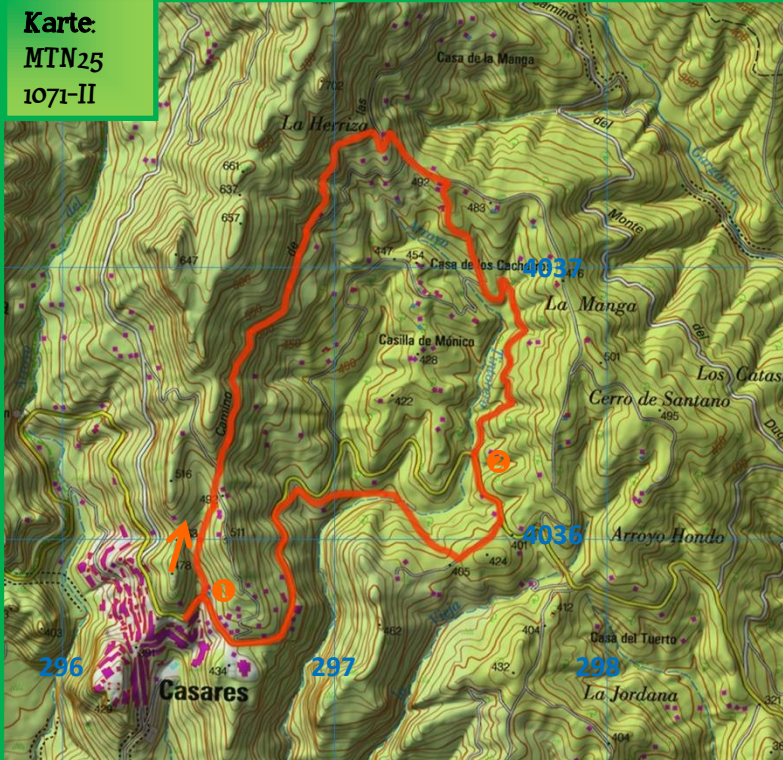




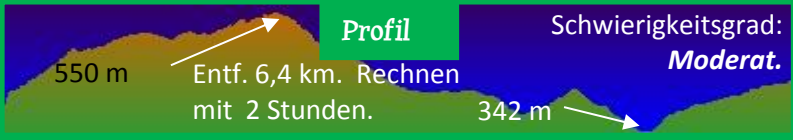
# La Manga – Celima – Arroyo Hondo

**Karte:**  
MTN25  
1071-II



Base cartográfica © Instituto Geográfico Nacional de España


- 1 Die Route beginnt bei 30 S 296520 4035799 von der Seite des Parks von der Busse und LKW.
- 2 Die Route mündet in die Straße ein und geht das Restaurant Arroyo Hondo vorbei. Dann nehmen wir eine Spur rechts bei 30 S 297617 4036067.



**Zustand:** kurze Distanz, unebene Oberflächen, ein paar steile Hänge.

Dieser Rundweg ist die Nummer 3 der Wanderwege des Kreistales. Es beginnt bei **Los Ponys** neben dem Parkplatz für Busse bei 1. Wir klettern einen kleinen Pfad, der nach 2 km führt uns in der Kreuzung zwischen den Pfaden von **La Manga** und **Celima**. Wir biegen rechts ab und beginnen unseren Abstieg den Celima Pfad entlang. Wir gehen einige verstreuten Häuser vorbei und weiter an der rechten Seite die Straße, die zum Hotel Hermitage (siehe Video) führt. Nach 2 km erreichen wir die Straße am 2. Die Route biegt links ab, geht etwa 300 m, und nach dem Restaurant Arroyo Hondo biegt rechts in eine Spur ab. Zum Erreichung der Kreuzung mit dem markierten Wanderweg **Arroyo Hondo** biegt die Route rechts ab und kehrt nach Casares zurück. Neben dem Restaurant La Terraza sind wir in der Lage, den Holzsteg wieder zu verwenden und nach Los Ponys zurückzukehren.

Die wichtigsten Elemente dieser Route sind die spektakulären Aussichten über das Mittelmeer in Richtung Gibraltar und die Berge Afrikas. Die Landschaft auf dem Weg bietet uns auch üppiges Waldland mit Korkeichen und Gallen Eichen und Dickicht des Mittelmeeres.



GPS - Trail



LINKS

Video



Größere Karte



Allgemein

