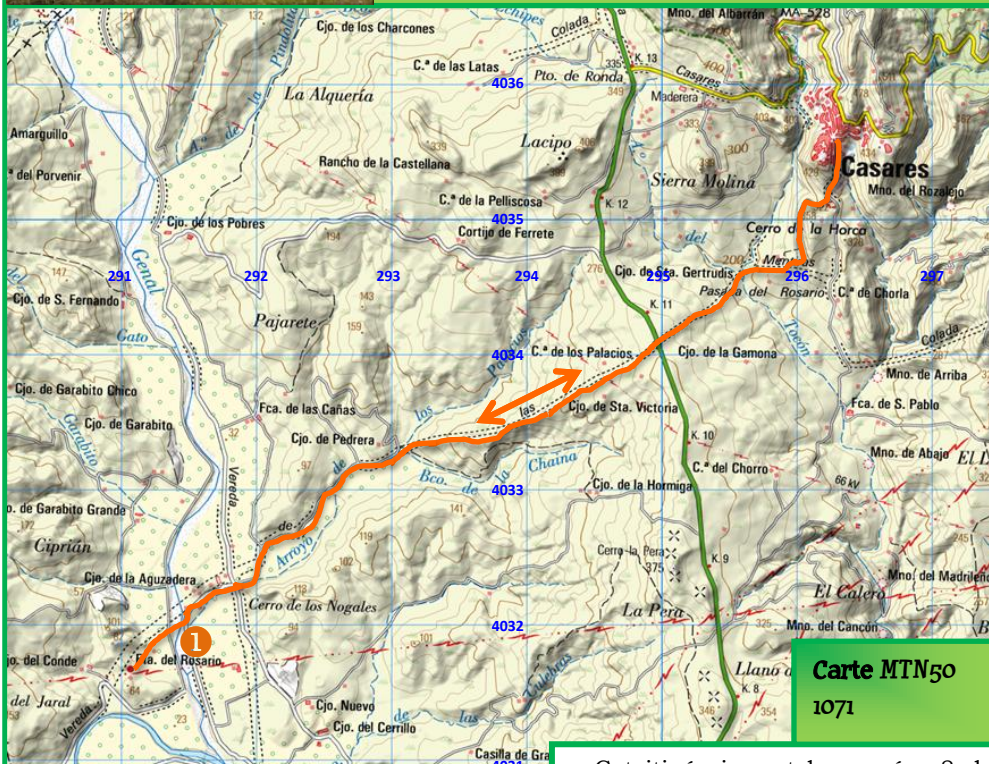


casares  
walks

# Camino de Jimena



● La route traverse la rivière Genal à ce point. Dans les mois d'hiver, la rivière peut être difficile à traverser.

LIENS

GPS  
piste



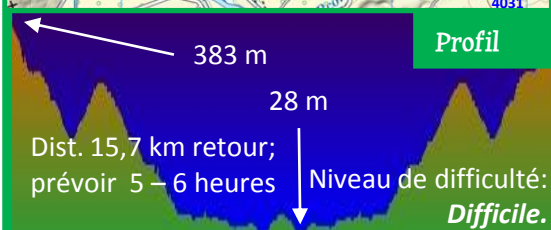
Carte  
plus  
grande

Vidéo




Général

Carte MTN50  
1071



**Conditions:** Longue distance, les surfaces inégales, traversée de la rivière, à 350 m de descente / montée, le travail acharné montée sur le retour.



Cet itinéraire est le numéro 8 de ceux balisés par la Mairie. Il part de la Plaza de España et prend la **Calle Juan Ceron**. Il y a un détournement de l'itinéraire balisé original: il quitte maintenant la voie principale avant d'atteindre le nouveau cimetière et contourne le côté droit du **Cerro de la Horca**, en passant un mémorial aux victimes de la guerre civile et un peu plus loin, la route tourne à droite sur la **Pasada del Rosario**. Après avoir traversé l'**Arroyo Tocón** la piste grimpe ensuite à travers les pâturages pour traverser la A-377. Poursuivant l'autre côté, et passant sur un monticule à côté du **Cortijo de Santa Victoria**, la piste descend vers les domaines de plantations d'agrumes sur le domaine de Finca Coatesa. Peu de temps après le passage des vergers, la piste rejoint la route et la voie tourne à gauche.

L'itinéraire passe au pied du **Cerro de los Nogales**, une colline peuplée de chênes-lièges et de chênes rouvres, passe par des vergers d'agrumes, et arrive à la **rivière Genal**. Il ya un passage facile pendant une grande partie de l'année là où la rivière est peu profonde, mais pendant une partie de l'hiver, les pluies occasionnent montée de la rivière et il devient infranchissable. Après avoir traversé la rivière, la route passe à travers une allée de palmiers au **Sanctuaire de la Virgen del Rosario del Campo**, la patronne de Casares. Ici nous arrivons à la fin de notre trajet, mais cette route continue à Jimena de la Frontera.

Cet itinéraire peut se faire dans un seul sens (dans ce cas, une voiture devra être organisée), ou aller et retour. Le retour s'effectue par le même chemin. Soyez prêt pour un gros effort de retour vers le haut.

Le chemin fait partie de l'ancienne route des bouviers connu comme **El Camino de Jimena** ou **Vereda de las Mentiras**, qui a été suivie au cours de la Romería (pèlerinage) chaque année en mai. Ces jours-ci le Pèlerinage prend un itinéraire différent et ne rencontre avec l'original que dans le dernier tronçon à Los Nogales.